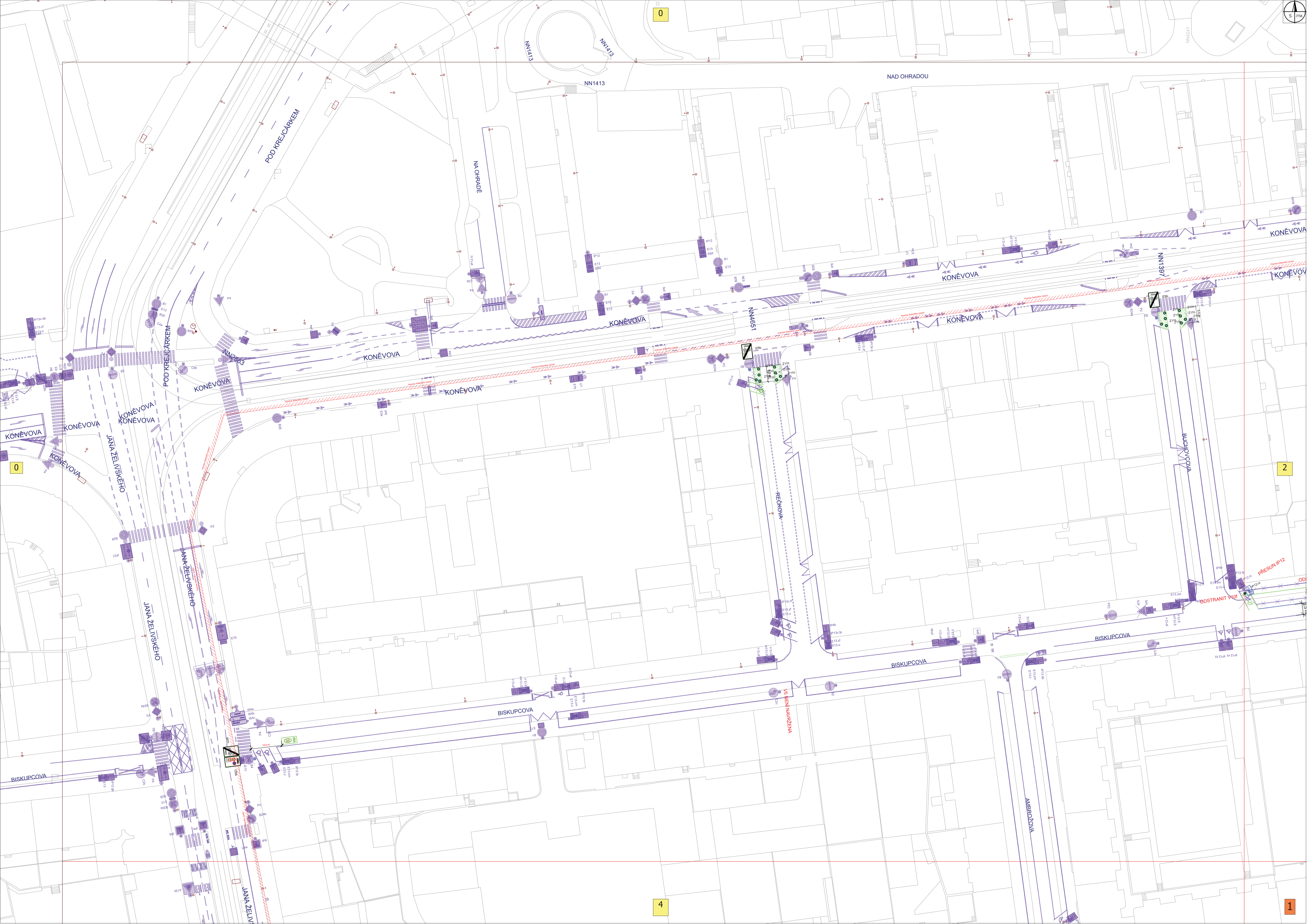


	Nový sloupek		Stávající svlé dopravní značení
	Stávající sloupek s novým dopravním značením, případně nástavec		Stávající svlé dopravní značení rušené
	Stávající sloupek		Nové svlé dopravní značení
	Stávající sloupek rušený		Stávající svlé dopravní značení s upravenou pozicí
	Navržené vodorovné dopravní značení – modrá barva		
	Navržené vodorovné dopravní značení – bílá barva		
	Navržené vodorovné dopravní značení – žlutá barva		
	Stávající vodorovné dopravní značení – zpravidla bílá barva		

Zóna placeného stání Praha 3 - 2020 - zóna Tempo 30			
ETAPA DÍLA :	Projekt dopravního značení pro stanovení místní úpravy		
ŘEŠENÉ ÚZEMÍ :	Vymezené území městské části Praha 3 - „Ohrada - jih“		
OBJEDNATEL :	ELTODO, a.s., Novodvorská 1010/14, 142 00 Praha 4 na základě plné moci		
ZHOTOVITEL :	M.O.Z. Consult s.r.o., Radimova 2342/36, 169 00 Praha 6 Společnost je zapsána v obchodním rejstříku vedeném Městským soudem v Praze, oddíl C, vložka 87299		
VEDOUCÍ PROJEKTU :	Ing. Petr Horský	KRESLIL :	Ing. Jan Zítek
MĚŘÍTKO :	1 : 500	DATUM :	08-10/2020

PARÉ Č.:





0

0

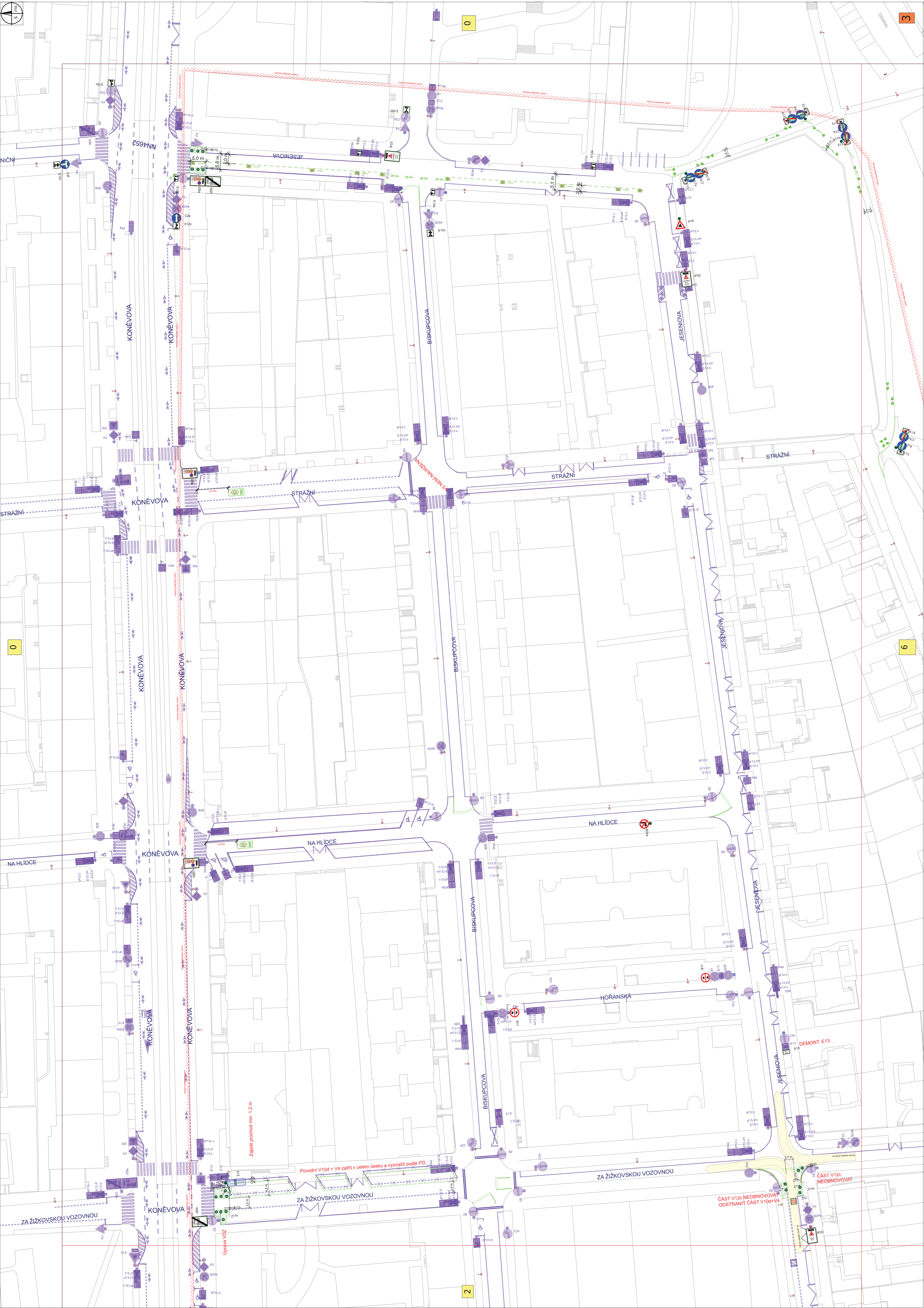
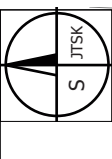
2

4

1



ČÁST V12: NEBOŘENÁ
ODSTRANIT ČÁST V109+V4



NM4652

KONĚVOVA

KONĚVOVA

KONĚVOVA

KONĚVOVA

KONĚVOVA

KONĚVOVA

JESENOVA

BISKUPCOVA

BISKUPCOVA

BISKUPCOVA

BISKUPCOVA

BISKUPCOVA

NA HLÍDCE

HORÁNSKÁ

ZA ŽIŽKOVSKOU VOZOVNOU

STRÁŽNÍ

JESENOVA

JESENOVA

JESENOVA

JESENOVA

Zajistit přechod min. 1,2 m

Původní V10d + V4 zatříti v celém úseku a vyznačit podle PD

ZA ŽIŽKOVSKOU VOZOVNOU

Úprava V0Z

ČÁST V12c NEBOHNOVAT
ODSTRANIT ČÁST V10d+V4

ČÁST V12c
NEBOHNOVAT

3

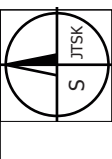
6

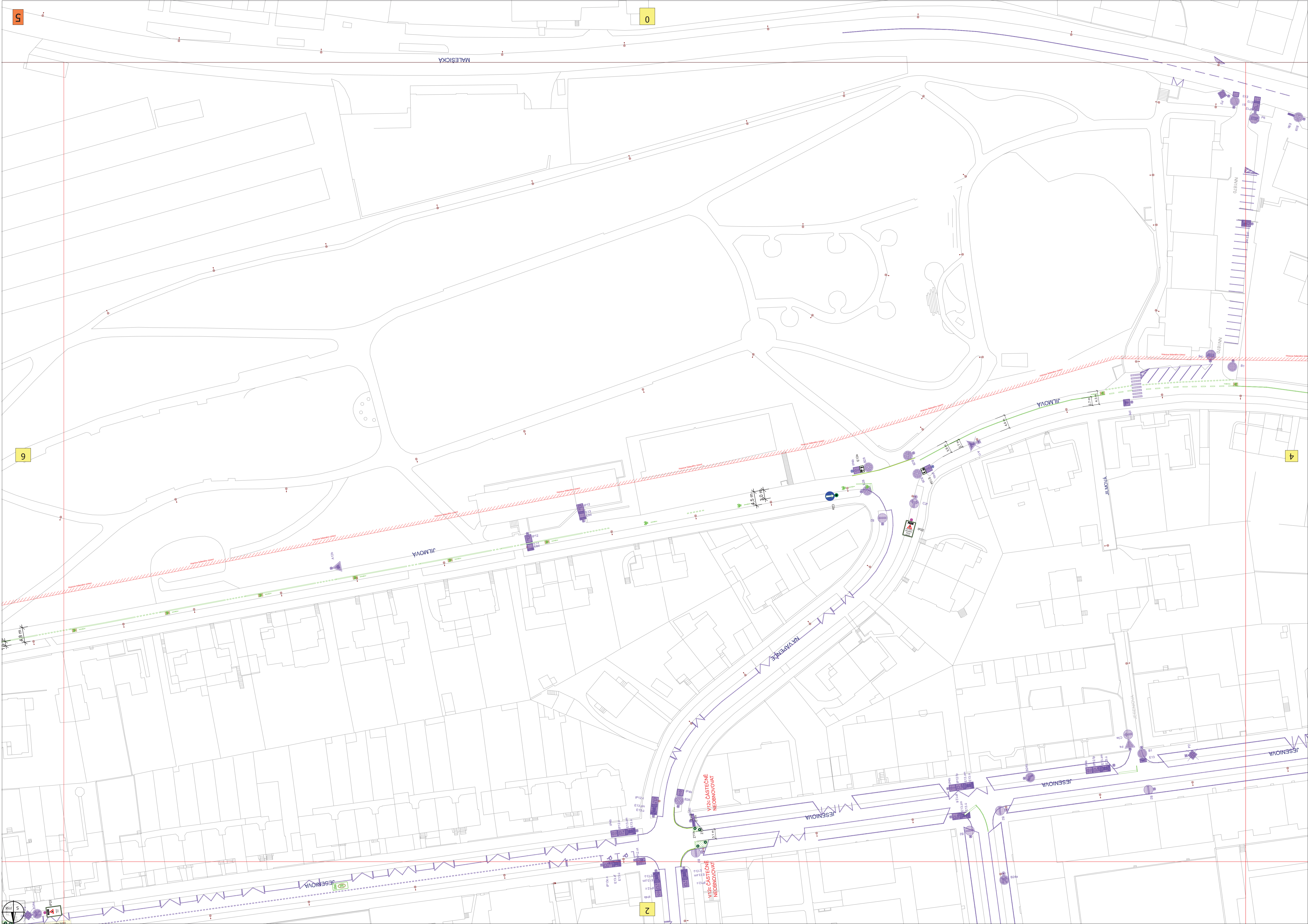
1

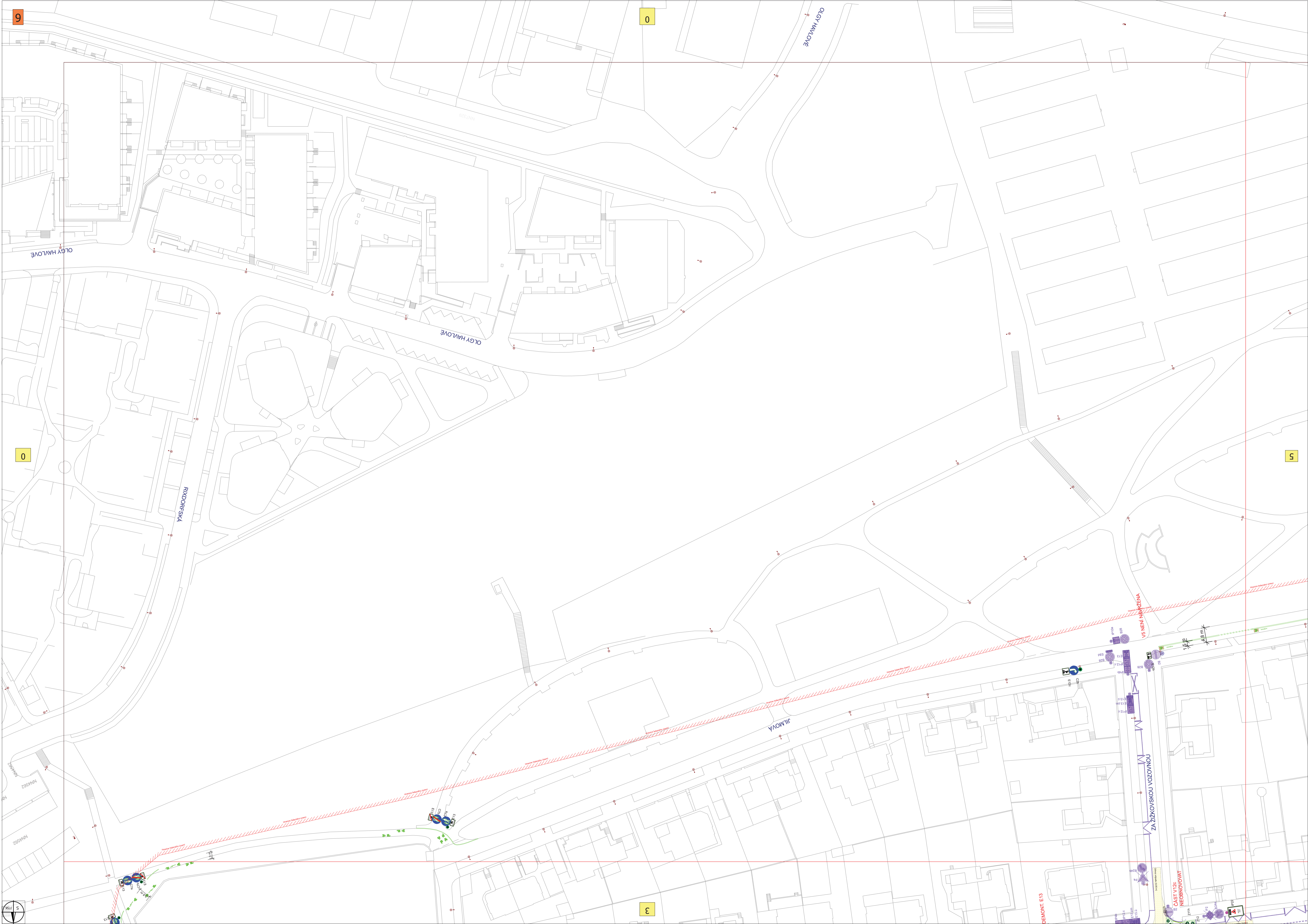
0

0

2







9

0

5

0

3

OLGY HAVLOVE

OLGY HAVLOVE

OLGY HAVLOVE

RIXDOORF-SKA

VILMOVA

VS NEMÍ NÁPŘEVA

ZA ŽIŽKOVSKOU VOZOVNOU

DEMONT E13

ČASŤ VÍCE NEBUDOVAT

