

**LEGENDA:**

- PLOCHY:**
- NOVÉ CHODNÍKY - KRYT Z MOZAIKY
  - OBNOVA KRYTŮ VOZOVKY
  - KONTRASTNÍ PÁS U ZASTÁVKY BUS
  - SIGNÁLNÍ PÁS - PLASTBETON
  - POCHOZÍ MLATOVÝ POVRCH

**OSTATNÍ ČÁRY:**

- VODOROVNÉ DOPRAVNÍ ZNAČENÍ
- SILNIČNÍ OBRUBNÍK
- KATASTR
- STÁVAJÍCÍ VODOROVNÉ DOPRAVNÍ ZNAČENÍ
- ODSTRANĚNÍ STÁVAJÍCÍ DOPRAVNÍHO ZNAČENÍ
- PASOVINA V ÚROVNI CHODNÍKU (NÁŠLAP 0 cm)

**INŽENÝRSKÉ SÍTĚ STÁVAJÍCÍ:**

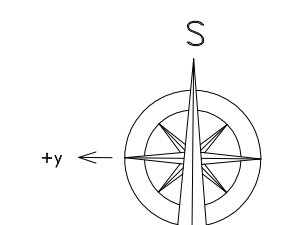
- SDĚLOVACÍ KABELY - NĚKOLIK SPRÁVCŮ
- KANALIZACE
- NN PODZEMNÍ
- VN PODZEMNÍ
- VODOVOD
- VEŘEJNÉ OSVĚTLENÍ
- STL PLYNOVOD
- TSK - KOORDINAČNÍ KABEL SIGNALIZACE

**DOPRAVNÍ ZNAČENÍ:**

- P4 STÁVAJÍCÍ DOPRAVNÍ ZNAČENÍ (ZŮSTANE)
- U4a NOVÉ DOPRAVNÍ ZNAČENÍ
- B28 RUŠENÉ DOPRAVNÍ ZNAČENÍ

**STAVEBNÍ OBJEKTY:**

- SO 101 - ZASTÁVKA BUS
- SO 401 - POSUN STOŽÁRU VO

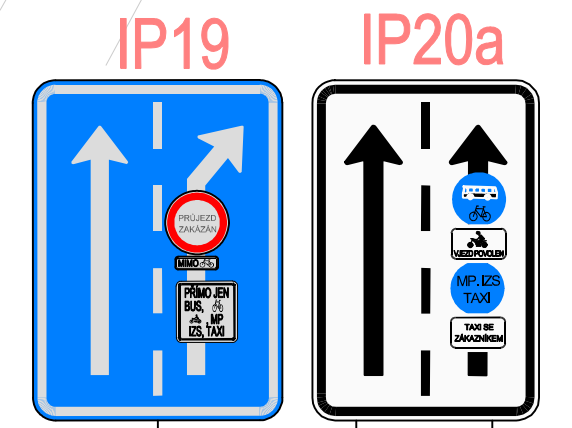


**POZOR:**  
ZÁKRESY INŽ. SÍTĚ NESLOUŽÍ JAKO VYTÝČOVACÍ VÝKRES.  
PŘED ZAHÁJENÍM PRACÍ JE NEZBYTNÉ ZAJISTIT JEJICH VYTÝČENÍ  
A OZNAČENÍ DLE PLATNÝCH PŘEDPISŮ. V OCHRANNÝCH PÁSMECH  
INŽ. SÍTĚ JE TŘEBA POSTUPOVAT V SOULADU S VYJÁDRĚNÍMI  
JEDNOTLIVÝCH SPRÁVCŮ.


Souřadný systém S-JTSK

Výškový systém Bp

**DETAIL DOPRAVNÍHO ZNAČENÍ**



Vyv. sit: 20.05.2026 Sejmout: 19.06.2026

|               |  |   |
|---------------|--|---|
| Projektant:   | DIPO, s.r.o, Legerova 14, Praha 2              |  |
| Vypracoval:   | Ing. Tomáš KAPLAN, Aleš Hajduk                 |   |
| Místo stavby: | Soběslavská (u křiž. s ul. Šrobárova)          |   |
| Katastr:      | Vinohrady (727164)                             |   |
| Objednatel:   | Technická správa komunikací hl. m. Prahy, a.s. |   |

|        |  |                |             |
|--------|--|----------------|-------------|
| Akce:  | "PID Soběslavská, zast. Šrobárova DC<br>Praha 3, č.a. 2960169" | Stupeň:        | DVZ         |
| Obsah: | <b>KOORDINAČNÍ SITUACE</b>                                     | Datum:         | červen 2025 |
|        |  | Měřítko:       | 1:500       |
|        |  | Číslo výkresu: | C.2         |